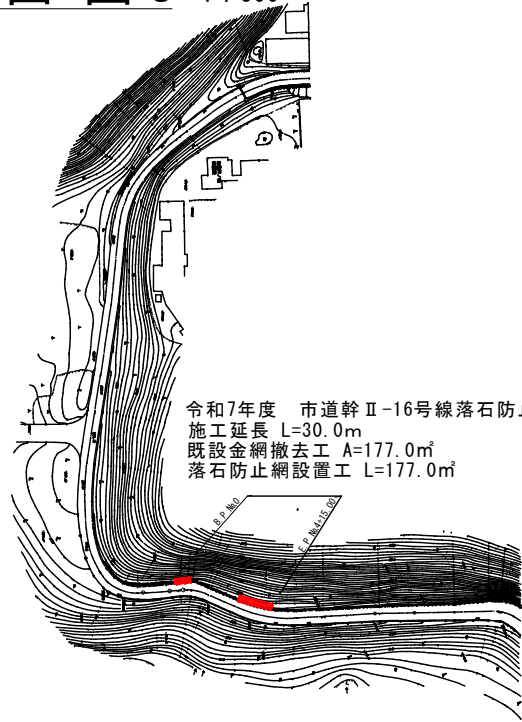


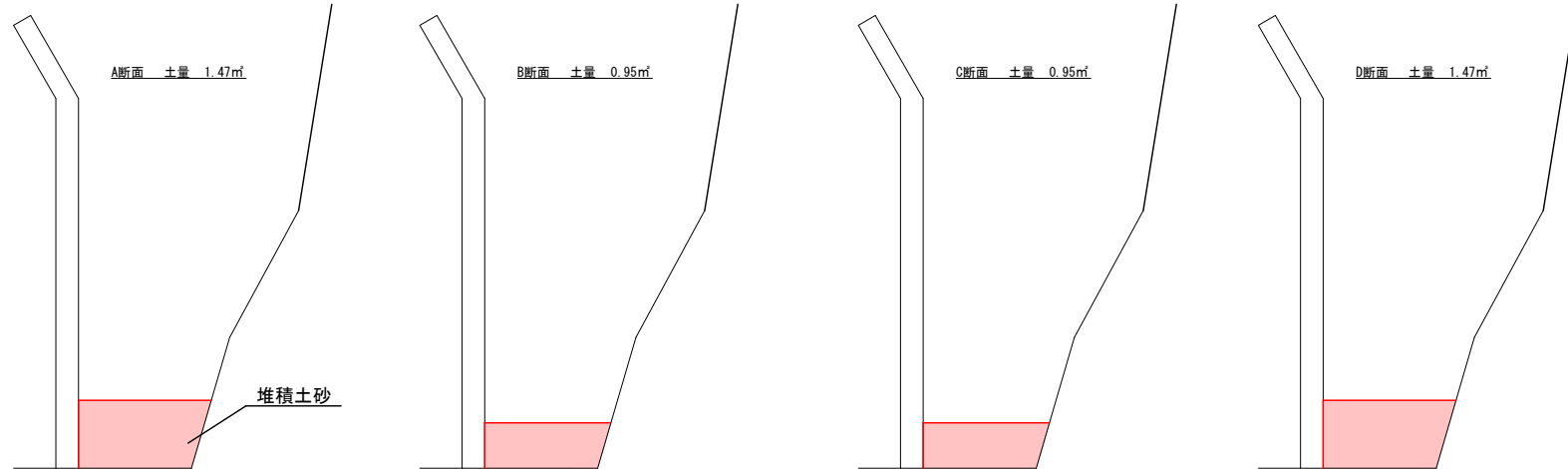
平面図 S=1 : 500



令和7年度 市道幹Ⅱ-16号線落石防止網補修工事  
施工延長 L=30.0m  
既設金網撤去工 A=177.0㎡  
落石防止網設置工 L=177.0㎡

横断図

S=1 : 50



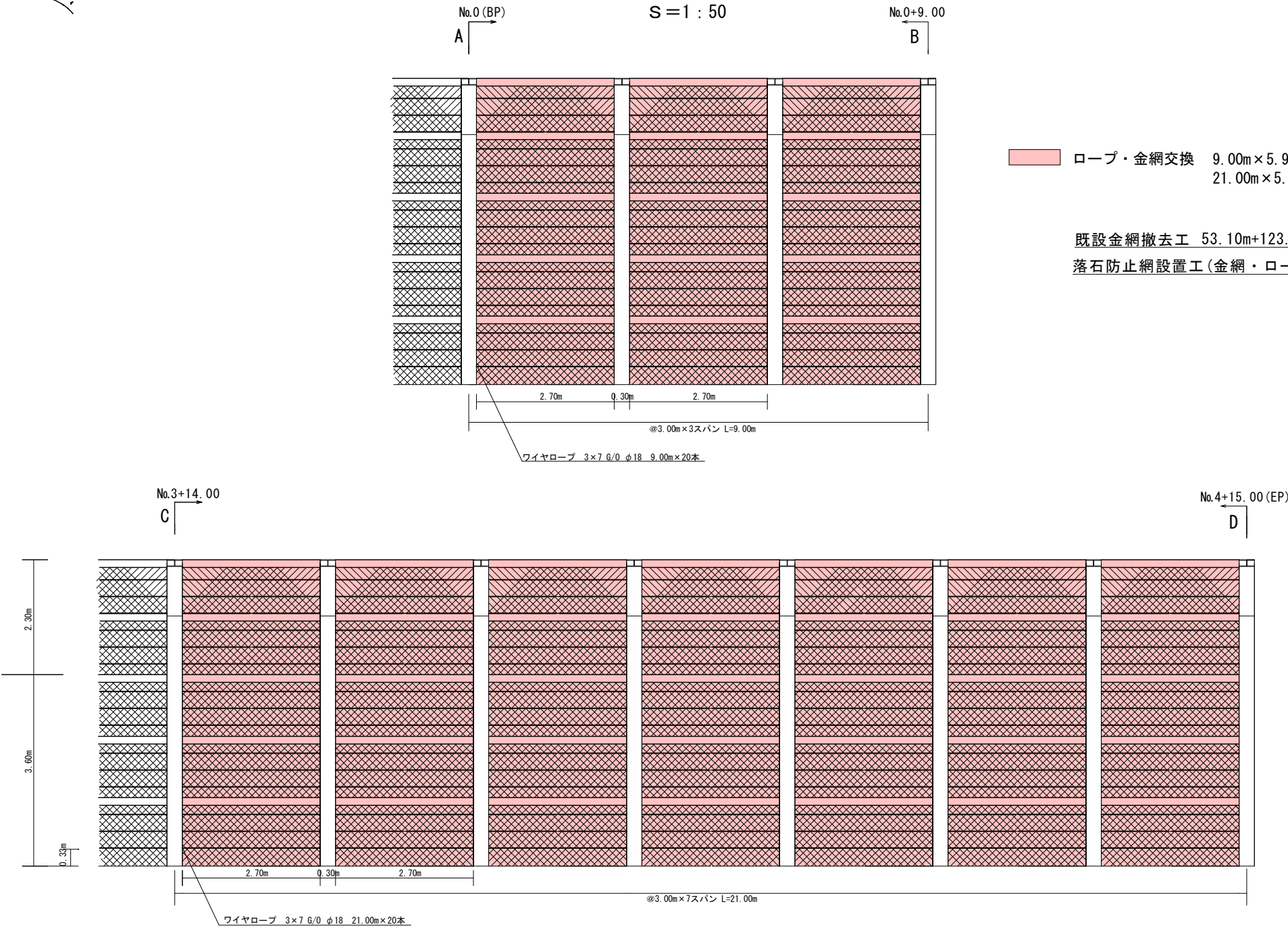
土量計算表

測点	単距離	断面	平均断面	m <sup>3</sup>
A断面	0.00	1.47	1.21	10.89
B断面	9.00	0.95		
C断面	0.00	0.95	1.21	25.41
D断面	21.00	1.47		
計	30.00			36.30

堆積土砂撤去工 36.30m<sup>3</sup>

展開図

S=1 : 50



ロープ・金網交換 9.00m×5.90m=53.10m<sup>2</sup>  
21.00m×5.90m=123.90m<sup>2</sup>

既設金網撤去工 53.10m+123.90m=177.00m<sup>2</sup>  
落石防止網設置工(金網・ロープ設置) L=177.00m<sup>2</sup>

当初設計図  
(市道幹Ⅱ-16号線)

令和7年度 工事番号 第 2095 号			
会津若松市大戸町大字芦牧 地内			
市道幹Ⅱ-16号線落石防止網補修工事			
平面図 ・ 横断図 ・ 展開図			
縮尺	図示	図面番号	1/1
設計	製図	検査	
会津若松市建設部道路課			